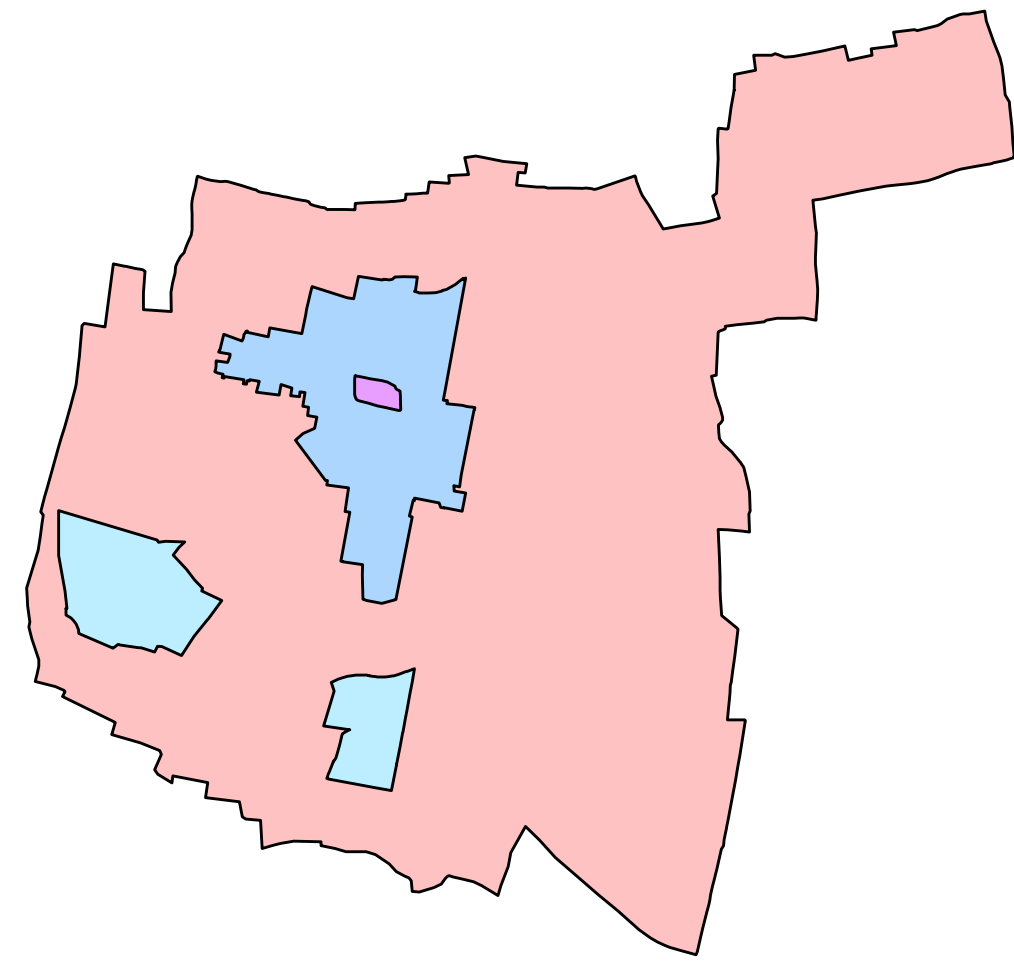


COMUNE DI CELLAMARE  
PROVINCIA DI BARI

P  
U  
G



OGGETTO: PROPOSTA DI  
PIANO URBANISTICO GENERALE (P.U.G.)  
(Legge Regionale n.20/2001 e s.m. e i.)  
- Previsioni generali del Piano Strutturale -

DESCRIZIONE DELLA TAVOLA  
CONTESTO URBANO CONSOLIDATO (CU3/c) e (CU3/d) - Ambito 4  
Tessuto a bassa densità C1 e C2  
Tavola redatta ad integrazione delle richieste formulate dalla  
deliberazione di Giunta Regionale n.681 del 15/04/2014















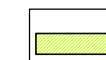


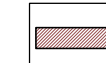

TAVOLA  
15  
P/S 5

ELABORATO DIGITALIZZATO SCALA 1:2000 Dicembre 2016

PROGETTAZIONE: Dott. Ing. Donato BOSCO  
COLLABORAZIONE: Dott. Arch. Carmelinda COCCIOLI

LEGENDA

AMBITO 4

-  Confine del territorio comunale (TC)
-  Delimitazione di orlo di scarpata che determina le aree di rispetto o annesse (artt.49,50 e 53 NTA del PPTR)
-  Delimitazione di terrazzo morfologico che determina le aree di rispetto o annesse (artt.49,50 e 53 NTA del PPTR)
-  CU3/c - Tessuto edilizio consolidato dell'ambito considerato a bassa densità (C1) - Insule da N.1 a N.12
-  CU3/d - n.n. 7-8-9-10-11 Insule appartenenti anche all'ambito 10
-  Contesti della riqualificazione Urbana (CR)
-  Aree di recupero normate dal PIRP - vedasi Tav 21 PS 11
-  CU3/c - Aree residuali dell'ambito in corso di progettazione a bassa densità (C1) - Insule N.3
-  CU3/c - Tessuto edilizio consolidato dell'ambito considerato a bassa densità (C2) - Insule N.1
-  CU3/c - Area residuale dell'ambito in corso di progettazione
-  Aree per parcheggi interne al tessuto consolidato
-  Verde Privato interno al tessuto consolidato
-  Aree per spazi pubblici attrezzati interni al tessuto consolidato (parco, gioco, sport, verde pubblico)
-  Strada urbana di quartiere esistente
-  Strada locale extraurbana provinciale esistente
-  Strada locale extraurbana esistente
-  Strada locale extraurbana di progetto
-  Strade urbane di quartiere definite dal PIRP e dal PIP
-  Strada urbana di quartiere di progetto

