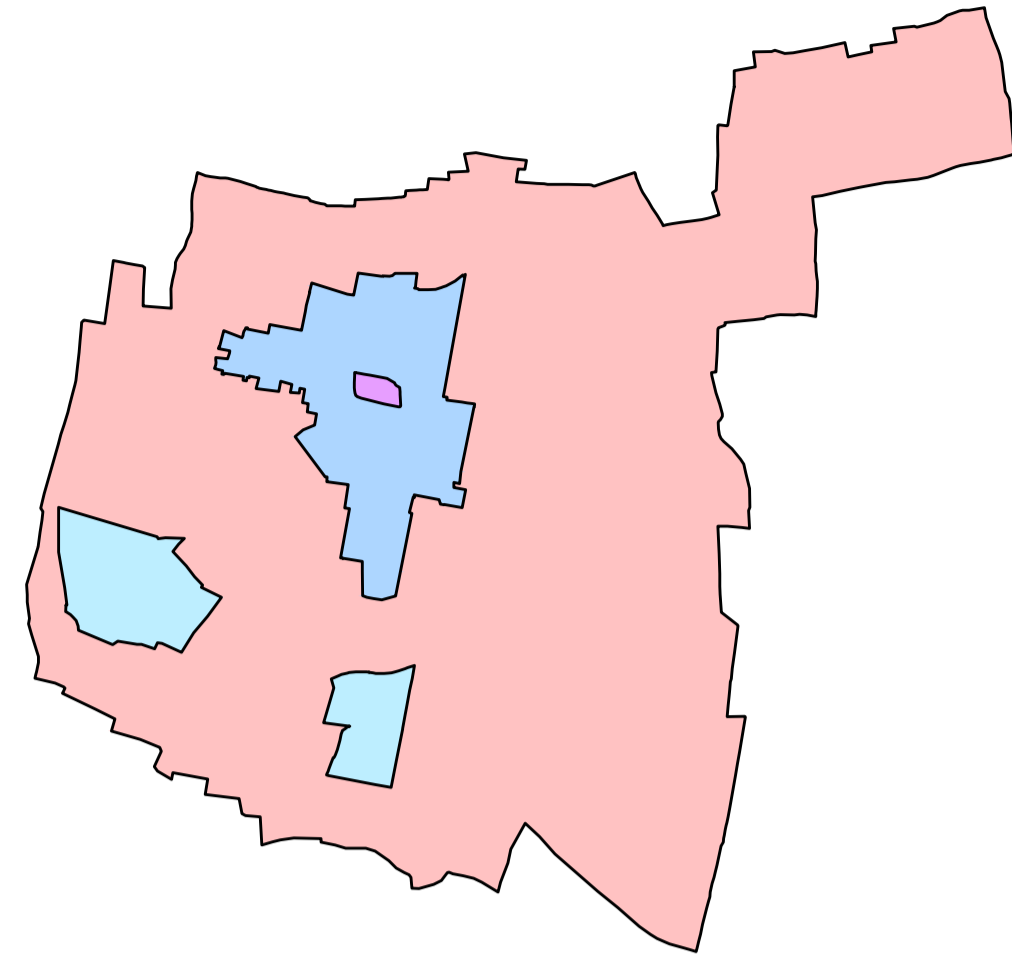


COMUNE DI CELLAMARE
PROVINCIA DI BARI

U
R
B
A
N
I
S
T
I
C
O



OGGETTO: PROPOSTA DI
PIANO URBANISTICO GENERALE (P.U.G.)
(Legge Regionale n.20/2001 e s.m. e i.)
- Previsioni generali del Piano Strutturale -

DESCRIZIONE DELLA TAVOLA
CONTESTO URBANO CONSOLIDATO COMPATTO (CU2) - Ambito 2
Tessuto ad alta densità B1 e B2
Tavola redatta ad integrazione delle richieste formulate dalla
deliberazione di Giunta Regionale n.681 del 15/04/2014







TAVOLA
13
P/S 3

ELABORATO DIGITALIZZATO SCALA 1:1000 Dicembre 2016

PROGETTAZIONE: COLLABORAZIONE:
Dott. Ing. Donato BOSCO Dott. Arch. Carmelinda COCCIOLI

LEGENDA

AMBITO 2

-  Perimetro del centro storico (CS)
-  Perimetro dell'attuale area urbana (AU)
e/o perimetro del centro abitato
ai sensi del D. legis. 285/1992
-  CU2 - Tessuto edilizio consolidato dell'ambito considerato
ad alta densità B1 - Insule da N.1 a N.26
(corrispondente alla ex B/A della variante al PRG approvato con C.C. n.46/1984)
-  CU2 - Tessuto edilizio consolidato dell'ambito considerato
ad alta densità B2 - Insule da N.27 a N.35
(corrispondente alla ex B/B della variante al PRG approvato con C.C. n.46/1984)
-  Verde Privato interno al tessuto consolidato
-  Strada urbana di quartiere esistente

